

Crimen organizado y delitos ambientales en la región Amazonas

Los delitos ambientales no solo destruyen los bosques: también amenazan la seguridad, la salud y el futuro de los pueblos indígenas. La expansión del crimen organizado está transformando el corazón verde del norte peruano



CONFLUENCIA DE DELITOS Y CRIMEN ORGANIZADO

- En la zona se reportan minería ilegal, **cultivos ilícitos de coca, narcotráfico, tala ilegal y tráfico de tierras**.
- Hay presencia de grupos del crimen organizado como **Los Lobos y Los Choneros (Ecuador), y Los Trujillanos (Perú)**.
- En setiembre de 2025, se confirmó la **presencia de disidentes de las FARC** vinculados al narcotráfico en el ámbito de la carretera PE-5NE.



PUEBLOS INDÍGENAS Y RIESGOS





- El territorio ancestral de los **pueblos Awajún y Wampis** abarca gran parte de la región, superponiéndose a casi todas las zonas donde ocurren delitos ambientales, como la minería ilegal, los cultivos ilícitos, la tala y el narcotráfico y También se registran casos de trata de personas, **prostitución y prostitución infantil, que afectan principalmente a mujeres indígenas**.
- Se reportan **conflictos internos y divisiones dentro de las organizaciones indígenas**.
- Las zonas más vulnerables incluyen la **Reserva Comunal Tuntanain, la Zona Reservada Río Santiago y el Parque Nacional Ichikat Muja**, junto con sus áreas de amortiguamiento.
- Se evidencia **afectación de los ríos Marañón, Santiago y Cenepa**, vitales para la vida y cultura local.



DEFORESTACIÓN

- Entre 2001 y 2023, la provincia de **Condorcanqui** **perdió 47,759 hectáreas de bosque**.
- El 27.5% de esa pérdida** ocurrió solo en los últimos 5 años.
- En el distrito de **Nieva**, la **deforestación de 2019 a 2023** representa el **34.9% de toda su deforestación histórica**, lo que evidencia una expansión acelerada y preocupante.

CONCENTRACIÓN DE ALERTAS TEMPRANAS DE DEFORESTACIÓN Enero - diciembre 2022

-  Media
-  Alta
-  Muy alta
-  Extremadamente alta



NARCOTRÁFICO Y CULTIVOS ILÍCITOS

- En 2023 se registraron **1,188 hectáreas de hoja de coca en Condorcanqui**.
- Desde 2021, el 95% de los cultivos de coca en Amazonas se concentran en el distrito de Nieva.
- Las mayores **pérdidas de bosque ocurren entre Puente Wawico y Santa María de Nieva**, coincidiendo con las zonas de mayor densidad de cultivos de coca (según DEVIDA).
- Estas áreas siguen el eje de la carretera Puente Wawico – Santa María de Nieva (Eje Vial 4).
- En 2022 se identificaron **dos pistas de aterrizaje clandestinas en Santa María de Nieva**.



-  Capital Departamental
-  Hidrografía
-  Vías
-  Reserva Comunal
-  Zona Reservada
-  Zona de amortiguamiento
-  Comunidades nativas

MINERÍA ILEGAL

- Se desarrolla principalmente en los **ríos Cenepa, Alto Comaina (frontera con Ecuador), Santiago y Marañón (provincia de Datem del Marañón, Loreto)**.
- Se utilizan **dragas para extraer oro**, generando fuertes impactos ambientales.
- En 2024, se reportaron **206 hectáreas afectadas, de las cuales 76 ha están dentro de comunidades indígenas** (ACCA 2024).

- Hasta marzo de 2024, **operaban 40 dragas en el río Cenepa, y para marzo de 2025, al menos 17 dragas en el río Santiago**.
- Se presume contaminación por mercurio, aunque no existen estudios específicos en la zona.

